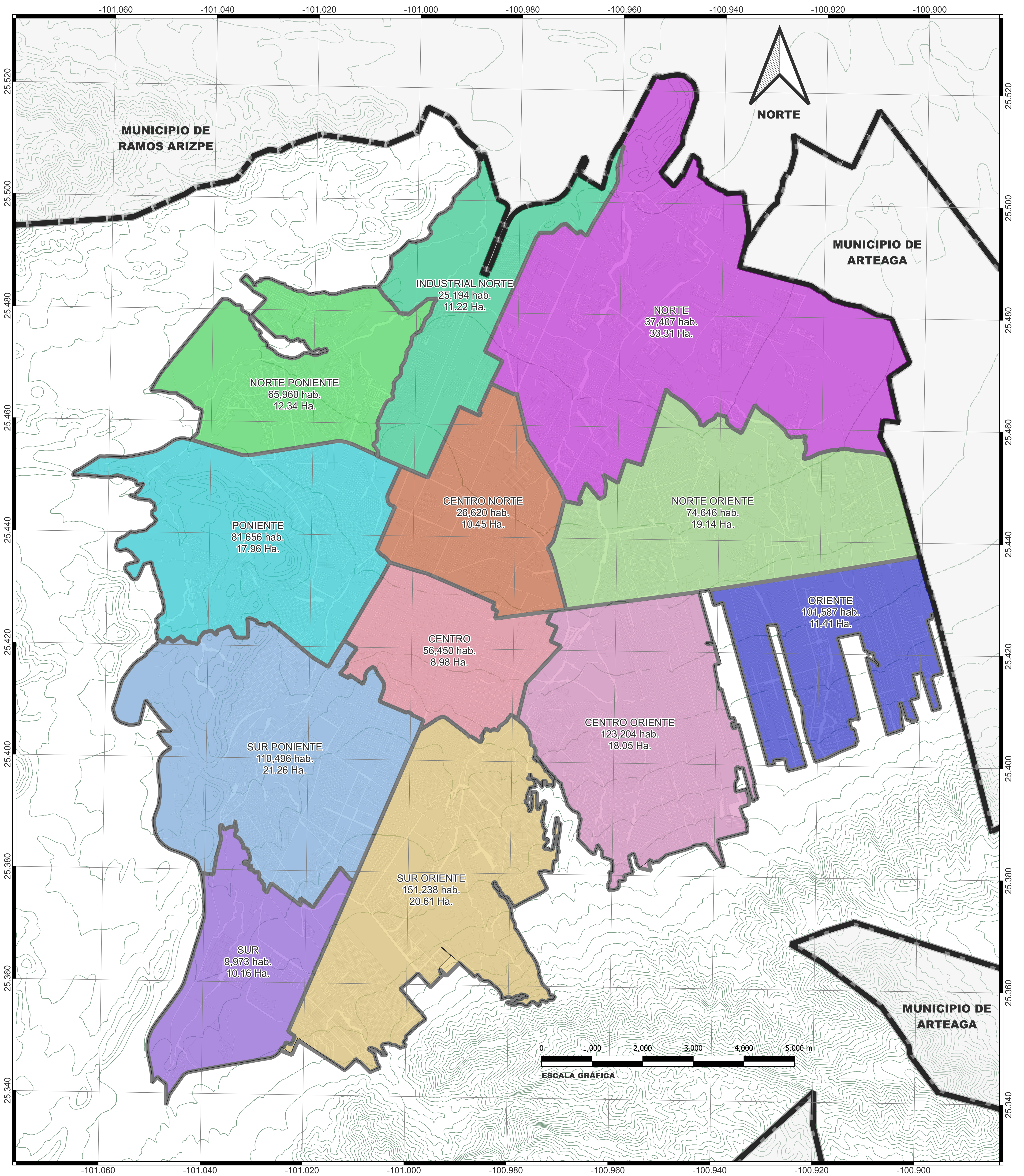



MACROZONAS



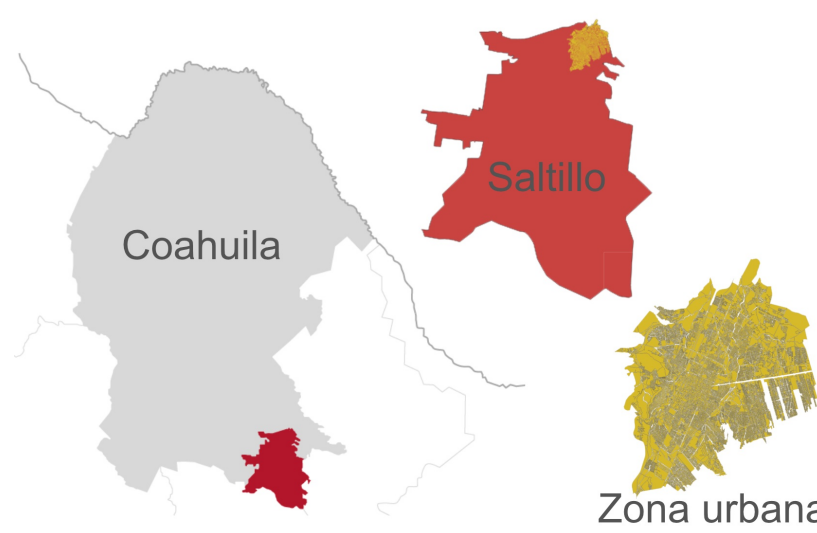
SIMBOLOGÍA TEMÁTICA



SIMBOLOGÍA BÁSICA



UBICACIÓN



SALTILLO
Gobierno Municipal 2025-2027

POR AMOR A
SALTILLO

implan
SALTILLO

COORDINACIÓN DE INFORMACIÓN GEOGRÁFICA Y ESTADÍSTICA
INSTITUTO MUNICIPAL DE PLANEACIÓN
R. AYUNTAMIENTO DE SALTILLO

LUGAR Y FECHA: Saltillo, Coahuila a Marzo de 2026

ESCALA: 1:35,000 PROYECCIÓN: UTM Zona 14N DATUM: WGS 84

CUADRÍCULA: Geográfica (EPSG:4326) ACOTACIONES: Metros

FUENTE: IMPLAN, 2016 con información de INEGI, 2020

PLANO:

CIGEM_BA_LU